



Namur

Letzte Erfassung: 13/04/2016

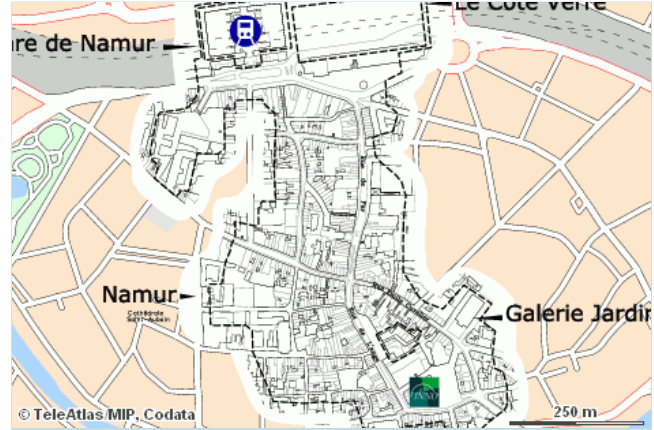
Vorige Erfassung: 17/03/2015

Lage

- Belgique (Land) - 
- Région Wallonne (Region) - 
- Namur (Provinz) - 
- Namur (Arrondissement) - 
- Namur (Gemeinde) - 

Standort Zone Urbaine

Niederlassung Stadtzentrum



Achsen dieses Handelsstandorts

Achse	Anzahl von Räumlichkeiten	Anzahl Retailer
Rue de Fer	84	57
Rue de l'Ange	59	45
Rue Saint-Jacques	25	15
Rue Emile Cuvelier	52	13
Rue des Croisiers	27	3
Rue des Carmes	43	6
Rue de Marchovelette	20	5
Avenue de la Gare - Place de la Station	43	17

Merkmale Pol und Handelsstandort(e)

Handelsstandort	Ankermieter	Anzahl von Räumlichkeiten	Anzahl Retailer	% Retailer
Namur	A.S. ADVENTURE, C&A, GALERIA INNO (4850m2), H&M, HEMA, MATCH (820m2), NEW L...	721	207	35,9 %
Côté Verre		-	-	
Galerie Jardin d'Harscamp		14	5	50,0 %
Gare de Namur		11	7	87,5 %
Gesamtzahl Pol		746	219	

Weitere Projekte auf diesem Pol

Projektname	Typ	Vorrausichtliche Eröffnung	
Côté Verre	Realisierung	Datum unbekannt	

Ankermieter

Retailer A.S. ADVENTURE, C&A, GALERIA INNO (4850m2), H&M, HEMA, MATCH (820m2), NEW LOOK, ZARA

Statistiken des Handelsstandorts

Anzahl von Räumlichkeiten

721

Handelsdichte

93,3 % ↘ -1,5 %

Leerstandsquote

10,4 % ↗ +0,4 %

% Retailer

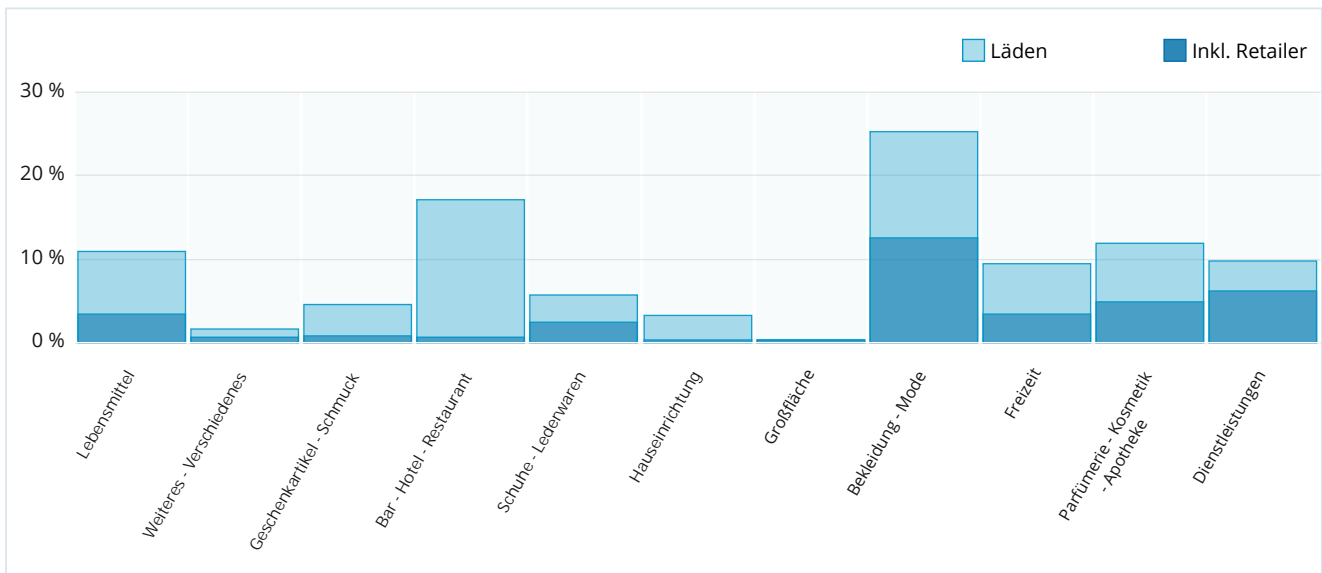
35,9 % ↘ -0,6 %

Fluktuationsquote: Entwicklung 2015/2016

Fluktuation der Läden 17,7 %

Fluktuation der Retailer 12,7 %

Verteilung der Retailer und Läden nach Tätigkeitsbereichen¹ (2016)



Bevölkerungsstatistiken²

Erwerbsquote

67,8 %

Arbeitslosenquote

16,2 %

Durchschnitts-einkommen Quote der steuerpflichtigen Steuerhaushalte

26 683 €

-

Gesamtzahl Einwohner

110 096

Angaben

1. [Die Liste der Codata Tätigkeitsbereiche \(.XLS\)](#) herunterladen
2. Quelle [STATBEL Erfassung 2012](#)